

woj. łódzkie

pow. zgierski

m. Zgierz

obręb Z - 128 działka 42/5


ul. Dąbrowskiego 21

URZĄD MIASTA ZGIERZA  
Wydział Urbanistyki  
i Gospodarki Przestrzennej i Geodezji  
42-200 Zgierz, Plac Jana Pawła II 16  
tel. 042 716-28-54 fax 042 714-11-14  
e-urząd@umz.zgierz.pl

# PROJEKT ZAGOSPODAROWANIA DZIAŁKI MUZEUM MIASTA ZGIERZA, ZGIERZ UL. J. H. DĄBROWSKIEGO 21 NR EWIDENCYJNY DZIAŁKI 42/5

skala 1 : 500


## LEGENDA :




TEREN ZIELONY




AŻUROWE PŁYTY PLASTIKOWE



CHODNIK - KOSTKA



MIEJSCA PARKINGOWE



WEJŚCIA DO BUDYNKÓW



BUDYNEK MUZEUM PODLEGAJĄCY OPRACOWANIU



ISTNIEJĄCE BUDYNKI

② WINDA DLA OSÓB NIEPEŁNOSPRAWNYCH

③ EKSPOZYCJA LETNIA

④ PROJEKTOWANE OGRODZENIE

⑤ SMIEŃNIK / KONTENER RUCHOMY

## MAPA SYTUACYJNO-WYSOKOŚCIOWA do celów projektowych

Skala 1:500

Opracowano na podstawie mapy zasadniczej m. Zgierz sekcja  
nr 112.432.2214, 112.432.2232, danych z ewidencji gruntów obręb  
Z - 128 oraz pomiaru własnego wykonanego w listopadzie 2008 roku.

## Usługi Geodezyjne - Zbigniew Zawieja

Pracownia: 95-100 Zgierz, pl. Jana Pawła II nr 3 tel. (0-42) 716-13-26.

Geodeta Uprawniony

Zbigniew Zawieja  
Rej.GUG i K. 1303

Zgierz dn. 14.11.2008 r.

L.k.s.rob. 1106

## UWAGA

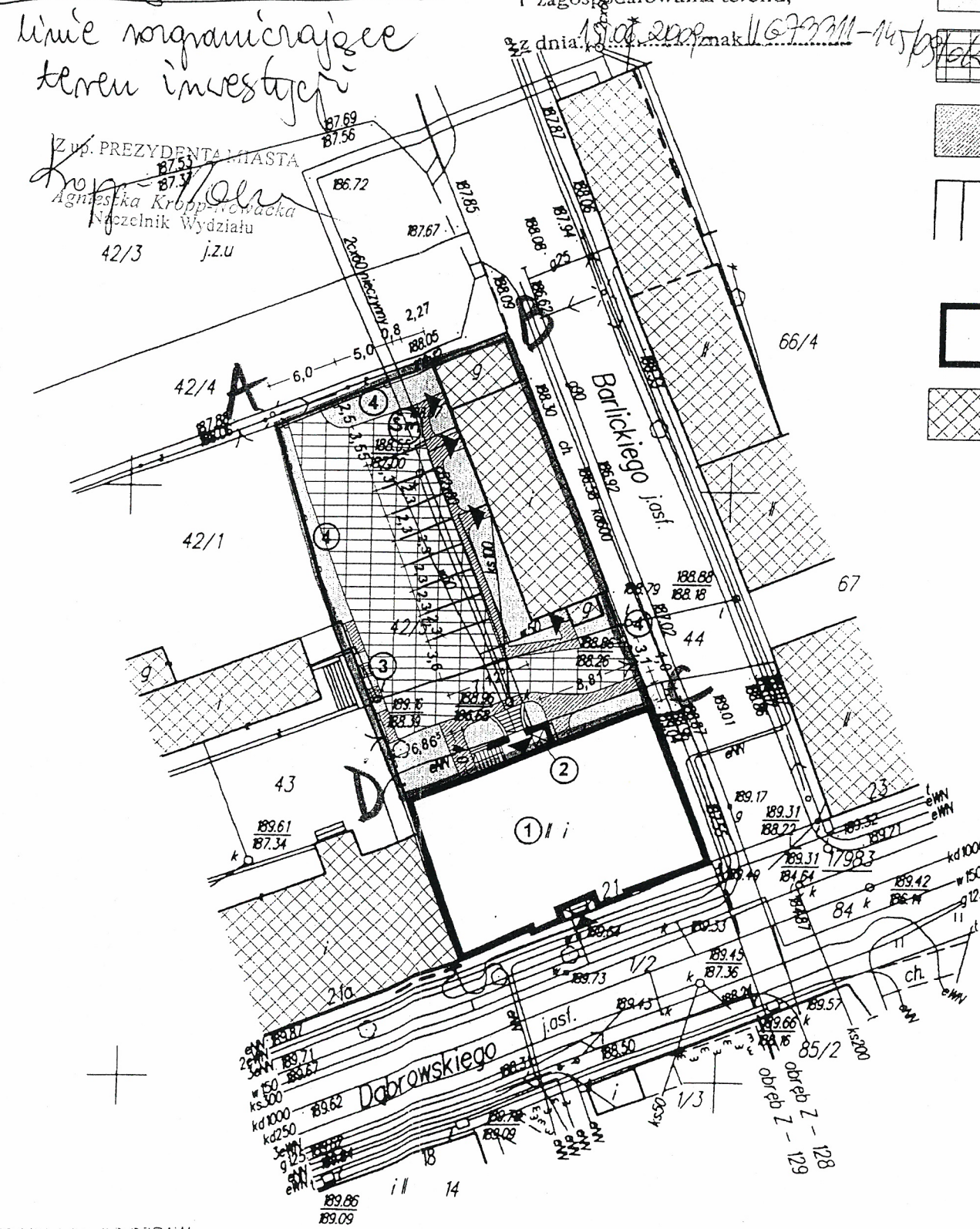
Na mapie uwidoczniono przebieg przewodów  
pomierzonych w trybie Zarządzenia Nr 8/79 Prezydenta m. Łodzi,  
z dnia 03.05.79 r. oraz na podstawie udostępnionych przez gestorów  
sieci dokumentacji archiwalnych. Za brak przewodów na mapie, nie-  
zgłoszonych do inwentaryzacji lub nieudostępnionych przez gestorów,  
wykonawca nie ponosi odpowiedzialności.

RZECZOZNAWCA DO SPRAW  
ZABEZPIECZEN PRZECIWPÓŻAROWYCH  
mł. brg. w st. spocz. mgr inż. Paweł Chęciński  
nr. Up. 46794 Płotków Trzy  
Zgodność projektu z wymaganiami  
ochrony przeciwpożarowej  
dotyczy: z uwagami

02NACZEMIA!  
linie ograniczające  
teren inwestycji

Z up. PREZYDENTA MIASTA  
Agnieszka Krópińska  
Naczelnik Wydziału  
42/3 j.z.u.

Załącznik do decyzji nr 150/2009  
o ustaleniu warunków zabudowy  
i zagospodarowania terenu,  
z dnia 18.01.2009 r. mak. 11673311-145/09



27.11.2008  
11309/2008  
i zaawidujemy, że niniejsza mapa jest do celów projektowych.  
Niniejsza mapa może służyć do celów projektowych.  
Projektowane obiekty budowlane  
wymagające pozwolenia na budowę  
podlegają wylączeniu i inwentaryzacji powykonawczej  
przez jednostki uprawnione do wykonywania  
prac geodezyjnych  
27.11.2008  
Krzysztof Krawiec

PRAWA AUTORSKIE ZASTRZEŻONE	<b>PRACOWNIA ARCHITEKTONICZNA M</b>								
	91-712 Łódź, ul. Nowopolska 6/1, tel. 656-23-69								
	Temat: PROJEKT REMONTU, PRZEBUDOWY I TERMOMODERNIZACJI BUDYNKU MUZEUM MIASTA ZGIERZA WRAZ Z ZAGOSPODAROWANIEM DZIAŁKI ZGIERZ, UL. J. H. DĄBROWSKIEGO 21 NR EWIDENCYJNY DZIAŁKI 42/5								
	Inwestor: MUZEUM MIASTA ZGIERZA ZGIERZ, UL. J. H. DĄBROWSKIEGO 21								
	Projektanci: mgr inż. arch. Małgorzata Chlewska-Grabara 285/94/WŁ mgr inż. arch. Jarosław Pawlak								
	Temat rys.: PROJEKT ZAGOSPODAROWANIA DZIAŁKI								
Faza:	PROJ. BUDOWLANY	Branża:	ARCHITEKTURA	Data:	03.2009r	Skala:	1:500	Nr rys.	1